





# ÚZEMNÍ PLÁN DOBŘÉ POLE




## VEŘEJNĚ PROSPĚŠNÉ STAVBY A OPATŘENÍ, PRO KTERÉ JE MOŽNÉ VYVLASTNIT PRÁVA K POZEMKŮM A STAVBÁM



### VEŘEJNĚ PROSPĚŠNÉ STAVBY (k rozvoji nebo ochraně území obce)

-  DT veřejná dopravní a technická infrastruktura (plochy komunikací pro motorovou dopravu a plochy pro inženýrské sítě a stavby technického vybavení a s nimi provozně související zařízení)
-  D veřejná dopravní infrastruktura (plochy komunikací pro motorovou dopravu, komunikace pro pěši, stavby technického vybavení a s nimi provozně související zařízení)
-  T veřejná technická infrastruktura (plochy, vedení a stavby technického vybavení a s nimi provozně související zařízení)
  - čistírna odpadních vod
  - kanalizace splásková výtah
  - vodovodní řady zásobovací
  - plynové vedení STL


### VEŘEJNĚ PROSPĚŠNÁ OPATŘENÍ (sloužící ke snížení ohrožení území a k rozvoji nebo ochraně přírodního a kulturního dědictví)

-  V - plochy pro založení územního systému ekologické stability a ochraně přírodního dědictví (plochy Natura 2000)



### KORIDORY PRO VEŘEJNĚ PROSPĚŠNÉ STAVBY, PRO KTERÉ JE MOŽNÉ U KONKRÉTNÍCH STAVĚB VYVLASTNIT PRÁVA K POZEMKŮM A STAVBÁM

-  KD - koridor veřejné dopravní infrastruktury
-  KT - koridor veřejné technické infrastruktury

### VEŘEJNĚ PROSPĚŠNÉ STAVBY A OPATŘENÍ, PRO KTERÉ JE MOŽNÉ UPLÁTNIT PŘEDKUPNÍ PRÁVO

-  P - veřejná prostranství, parky, plochy občanského vybavení - hřiškovy

### INFORMATIVNÍ ÚDAJE

-  hranice řešeného území (hranice k.ú. Dobré Pole)
-  hranice katastrálních území

## VÝKRES VEŘEJNĚ PROSPĚŠNÝCH STAVEB, OPATŘENÍ A ASANACÍ 1 : 5.000

Pořizovatel: MěÚ Mikulov, Odbor stavební a životního prostředí, Náměstí 1, 692 20 Mikulov  
 Projektant: AR projekt, s.r.o., Hviezdoslavova 29, 627 00 Brno  
 Datum zpracování: 11/2016

Vedoucí projektant: Vypracovali: Ing. arch. Milan Hušák  
 Ing. arch. Milan Hušák Ing. Michaela Kolářová



I. 05

### ZÁZNAM O ÚČINNOSTI ÚZEMNÍHO PLÁNU

Správní orgán, který územní plán vydal: Zastupitelstvo obce Dobré Pole

Datum nabytí účinnosti:

Pořizovatel: MěÚ Mikulov, Odbor stavební a životního prostředí  
 Jméno a příjmení oprávněné osoby pořizovatele: Irena Procházková

Funkce: odborný záměsníček

Podpis:

Razítko