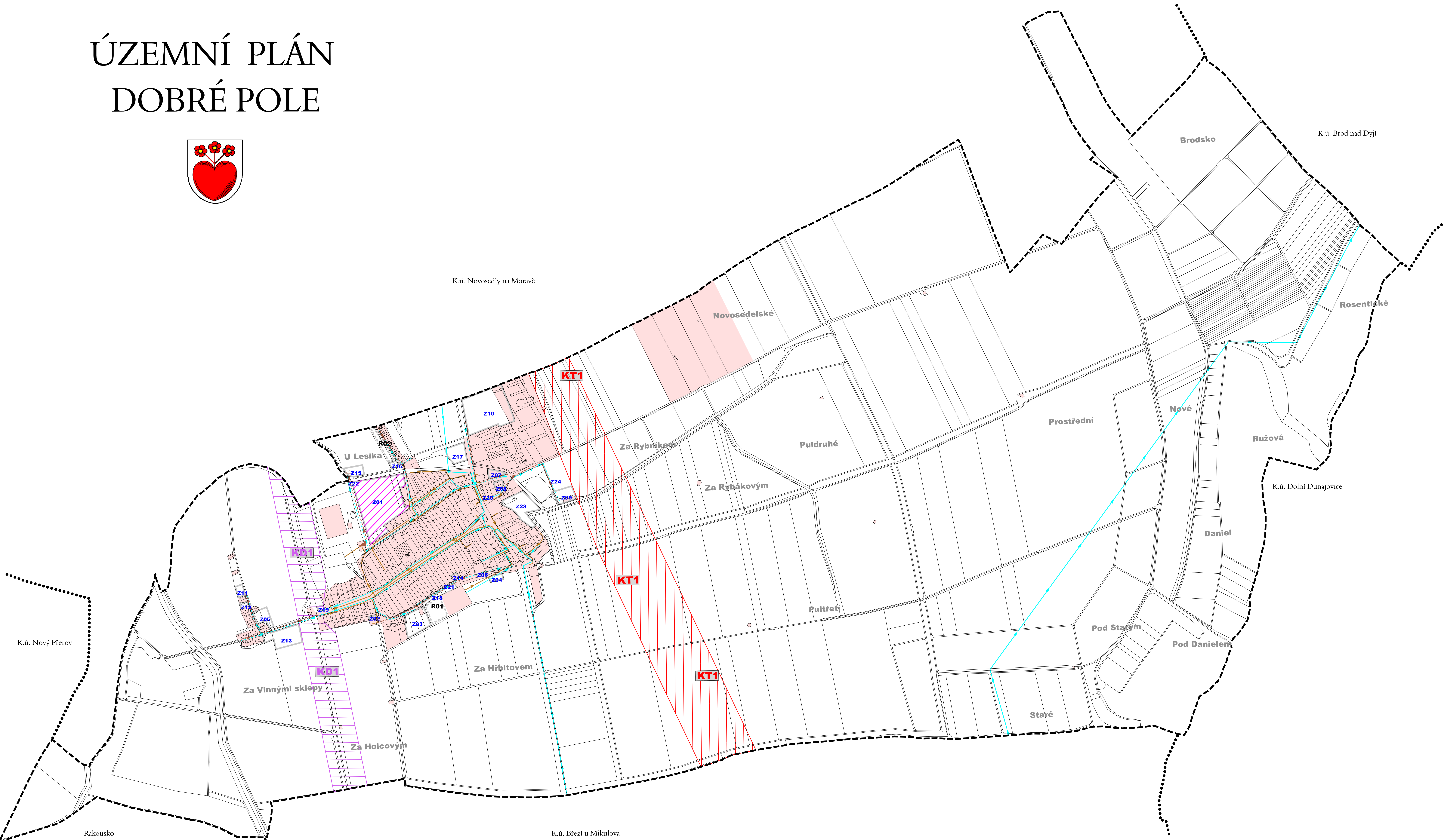



ÚZEMNÍ PLÁN DOBRÉ POLE



ODKANALIZOVÁNÍ

stav	návrh	kanalizace splašková výtlak čistírna odpadních vod

ZÁSOBOVÁNÍ VODOU

stav	návrh	vodovodní přívaděč vodovodní řady zásobovací

ZASTAVĚNÉ ÚZEMÍ

	zastavěné území dle zákona č. 183/2006 Sb.
--	--

PODMÍNĚNÍ ROZHODOVÁNÍ O ZMĚNÁCH V ÚZEMÍ

stav	návrh	zastavitelné plochy označení zastavitelných ploch

KORIDORY DOPRAVNÍ A TECHNICKÉ INFRASTRUKTURY

	koridory dopravní infrastruktury (optimalizace železniční tratě včetně souvisejících staveb)
	koridory technické infrastruktury (rekonstrukce a zdivování VVN 110kV)

PLOCHY ÚZEMNÍCH REZERV

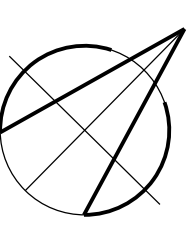
	označení ploch územních rezerv plochy územních rezerv
--	--

PODMÍNĚNÍ ROZHODOVÁNÍ O ZMĚNÁCH V ÚZEMÍ

	pořízením a vydáním regulačního plánu
--	---------------------------------------

INFORMATIVNÍ ÚDAJE

	hranice řešeného území (= hranice K.ú. Dobré Pole)
	hranice katastrálních území



HLAVNÍ VÝKRES - TECHNICKÁ INFRASTRUKTURA - VODNÍ HOSPODÁŘSTVÍ 1 : 5.000

Pořizovatel: MěÚ Mikulov, Odbor stavební a životního prostředí, Náměstí 1, 692 20 Mikulov Projektant: AR projekt, s.r.o., Hviezdoslavova 29, 627 00 Brno Datum zpracování: 11/2016	Vedelec projektu: Ing. arch. Milan Hušák Ing. arch. Milan Hušák	Vypracovali: Ing. arch. Milan Hušák Ing. Michaela Kolářová	I. 03
--	--	---	-------

ZÁZNAM O ÚČINNOSTI ÚZEMNÍHO PLÁNU	
Správní orgán, který územní plán vydal: Zastupitelstvo obce Dobré Pole	
Datum nabylí účinnosti:	
Pořizovatel: MěÚ Mikulov, Odbor stavební a životního prostředí	Razítko
Jméno a příjmení oprávněné osoby pořizovatele: Irena Procházková	
Funkce: odborný záměsníček	
Podpis:	

Mapový podklad odvozen z Katastrální mapy © KÚ Břeclav