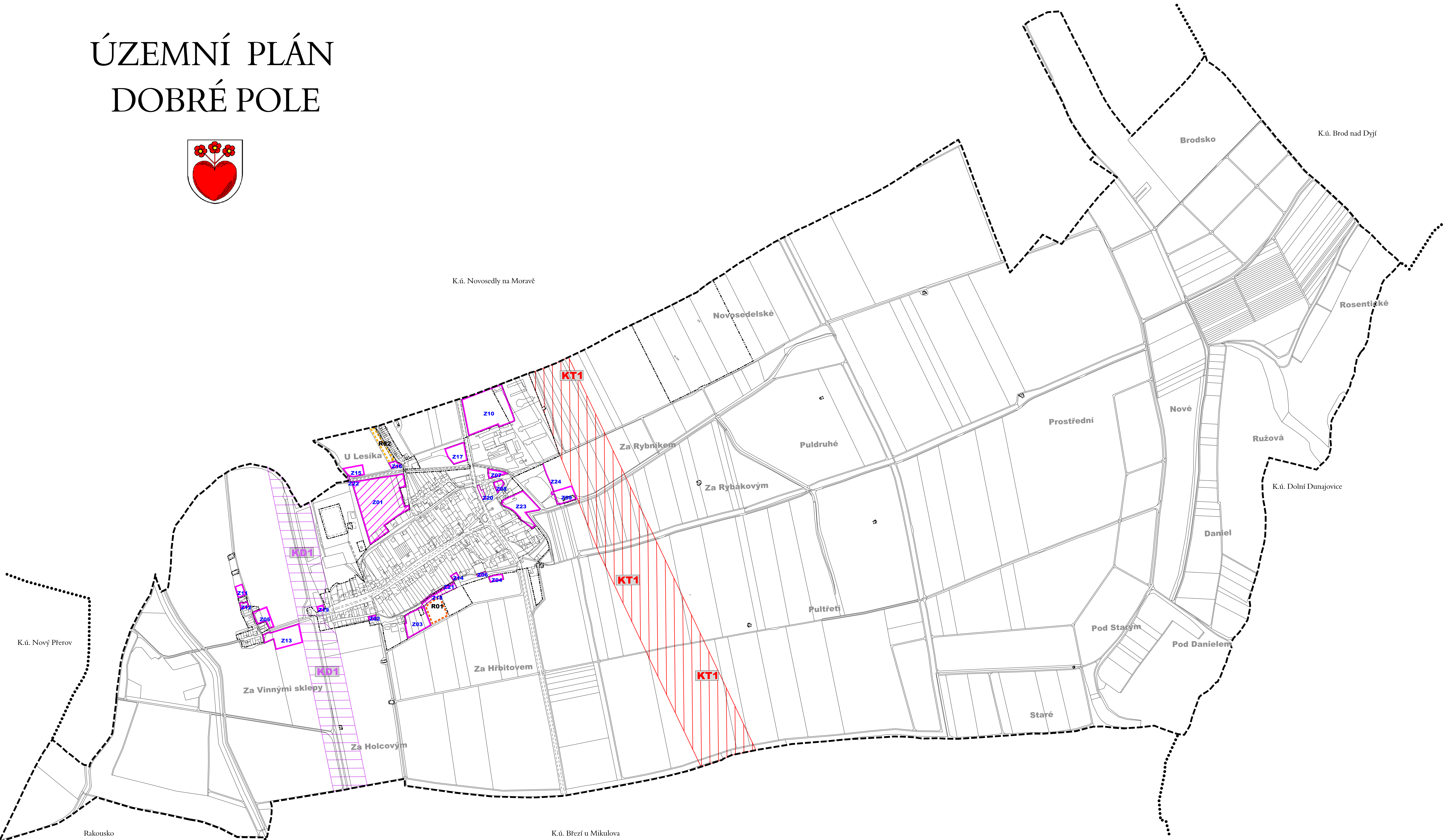



ÚZEMNÍ PLÁN DOBŘÉ POLE



ZASTAVĚNÉ ÚZEMÍ, ZASTAVITELNÉ PLOCHY A PLOCHY PŘESTAVBY

- zastavěné území dle zákona č. 183/2006 Sb., k 18.02.2016
- zastavitelné plochy
- označení zastavěných ploch

KORIDORY DOPRAVNÍ A TECHNICKÉ INFRASTRUKTURY

- koridor dopravní infrastruktury (optimalizace železniční tratě včetně souvisejících staveb)
- koridor technické infrastruktury (rekonstrukce a zdivžení VVN 110kV)

PLOCHY ÚZEMNÍCH REZERV

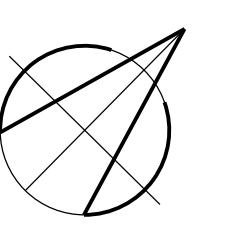
- označení ploch územních rezerv
- územní rezervy pro možné budoucí umístění plochy smíšené - vinné sklepy
- územní rezervy pro možné budoucí umístění plochy bydlení v rodinných domech

PODMÍNĚNÍ ROZHODOVÁNÍ O ZMĚNÁCH V ÚZEMÍ

- pořízení a vydáním regulačního plánu

INFORMATIVNÍ ÚDAJE

- hranice řešeného území (= hranice K.ú. Dobré Pole)
- hranice katastrálních území



ZÁKLADNÍ ČLENĚNÍ

1 : 5.000

Pořizovatel: MěÚ Mikulov, Odbor stavební a životního prostředí, Náměstí 1, 692 20 Mikulov
 Projektant: AR projekt, s.r.o., Hviezdoslavova 29, 627 00 Brno
 Datum zpracování: 11/2016



Vedoucí projektant: Ing. arch. Milan Huščík
 Ing. arch. Milan Huščík

Vypracovali: Ing. arch. Milan Huščík
 Ing. Michaela Kolářová

I.01

ZÁZNAM O ÚČINNOSTI ÚZEMNÍHO PLÁNU	
Správní orgán, který územní plán vydal: Zastupitelstvo obce Dobré Pole	
Datum nabylí účinnosti:	
Pořizovatel: MěÚ Mikulov, Odbor stavební a životního prostředí Jméno a příjmení oprávněné osoby pořizovatele: Irena Procházková Funkce: odborný záměsníček Podpis:	Razítko

Mapový podklad odvozen z Katastrální mapy © KÚ Břeclav